

# Novaj Község Önkormányzata Képviselő-testületének 4/2024. (IX.27.) önkormányzati rendelete

## a helyi jelentőségű védett természeti területté nyilvánításról

Novaj Község Önkormányzatának Képviselő-testülete a természet védelméről szóló 1996. évi LIII. törvény 24. § (1) bekezdésének b) pontjában és 36. § (1) bekezdésében kapott felhatalmazás alapján a természet védelméről szóló 1996. évi LIII. törvény 62. § (2) bekezdésében és a Magyarország helyi önkormányzatairól szóló 2011. évi CLXXXIX. törvény 13. § (1) bekezdés 11. pontjában meghatározott feladatkörében eljárva a következőket rendeli el:

### 1. §

Helyi jelentőségű védett természeti területté nyilvánítja a(z)

- a) Novaji-völgy;
- b) Szihalmi-part, Óvoda-domb;
- c) Csátés-völgy, Ostorosi-völgy;
- d) Nagy-gyepföld, Macskás-domb;
- e) Kerek-domb, Homokos-tető, Alsó-Rakottyás;
- f) Novaji-Kányás nevű területeket.

### 2. §

Az 1. §-ban felsorolt helyi jelentőségű védett természeti területek ingatlan-nyilvántartási helyrajzi számait az 1. melléklet tartalmazza.

### 3. §

(1) A területek legfontosabb természeti értékei a következők:

- a) Csátés-völgy:
  - aa) Leánykökörccsin (*Pulsatilla grandis*)
  - ab) Fekete kökörccsin (*Pulsatilla nigricans*)
  - ac) Réti iszalag (*Clematis integrifolia*)
  - ad) Tavaszi hérics (*Adonis vernalis*)
  - ae) Törpemandula (*Amygdalus nana*)
  - af) Fehér zanót (*Cytisus albus*)
  - ag) Magyar lednek (*Lathyrus pannonicus subsp.collinus*)
  - ah) Nagyezerjófű (*Dictamnus albus*)
  - ai) Pusztai meténg (*Vinca herbacea*)
  - aj) Piros kigyószisz (*Echium russicum*)
  - ak) Macskahere (*Phlomis tuberosa*)
  - al) Hengeres peremizs (*Inula germanica*)
  - am) Budai imola (*Centaurea sadleriana*)
  - an) Nyúlánk sárma (*Ornithogalum pyramidale*)
  - ao) Tarka nőszirm (*Iris variegata*)
  - ap) Pázsitos nőszirm (*Iris graminea*)
  - aq) Hosszúlevelű árvalányhaj (*Stipa tirsia*)
  - ar) Szőröslevelű árvalányhaj (*Stipa dasphylla*).
- b) Novaj-patak völgye, Rakottyás-oldal alatt:
  - ba) Réti iszalag (*Clematis integrifolia*)

- bb)* Tavaszi hérics (*Adonis vernalis*)
- bc)* Kacstalan lednek (*Lathyrus nissolia*)
- bd)* Magyar lednek (*Lathyrus pannonicus subsp. collinus*)
- be)* Pusztai meténg (*Vinca herbacea*)
- bf)* Macskahere (*Phlomis tuberosa*)
- bg)* Janka tarsóka (*Thlapsi jankae*)
- bh)* Hengeres peremizs (*Inula germaica*)
- bi)* Nyúlánk sárma (*Ornithogalum pyramidale*)

(2) A védetté nyilvánítás indoka és természetvédelmi célja a következő:

- a)* Csátés-völgy, Ostorosi-völgy esetében: Az utókor számára őrizze meg a táj nagy részben fennmaradt molyhos tölgyes és törpemandula cserjés eredeti arculatát. A védett területek a tájra jellemző ritka növényfajok fennmaradását biztosítsa.
- b)* Szihalmi-part, Kerek-domb, Homokos-tető, Alsó-Rakottyás esetében: Az egységet alkotó természetben összefüggő terület őrizze meg a löszgyepek eredeti arculatát. A védett területek a tájra jellemző ritka növényfajok fennmaradását biztosítsa.

#### 4. §


A védett természeti területek természetvédelmi kezelési tervét a 2. melléklet tartalmazza.

#### 5. §


Ez a rendelet a kihirdetését követő napon lép hatályba.

#### 6. §


Hatályát veszti a helyi védetté nyilvánított területekről szóló 3/2002. (II. 25.) önkormányzati rendelet.

  
**Demkó Gábor**  
polgármester



  
**dr. András Dénes**  
jegyző

A rendelet elfogadásra került: 2024. szeptember 26.  
A rendelet kihirdetésre került: 2024. szeptember 27.

  
**dr. András Dénes**  
jegyző

**A védett természeti területek ingatlan-nyilvántartási számai**

<b>Sorszám</b>	<b>Fekvés</b>	<b>Helyrajzi szám</b>	<b>Helyi elnevezés</b>
1.	külterület	053	Novaji-völgy
2.	külterület	0122/57 B alrészlet	Szihalmi-part, Óvoda-domb
3.	külterület	0125/1	Csátés-völgy, Ostorosi-völgy
4.	külterület	0125/2	Csátés-völgy, Ostorosi-völgy
5.	külterület	0125/4	Csátés-völgy, Ostorosi-völgy
6.	külterület	0125/7	Csátés-völgy, Ostorosi-völgy
7.	külterület	0130/4	Nagy-gyepföld, Macskás-domb
8.	külterület	0136/10	Kerek-domb, Homokos-tető, Alsó-Rakottyás
9.	külterület	0200/2	Novaji-Kányás
10.	külterület	0214	nincs

### **Természetvédelmi kezelési terv**

1. A védett területek művelési ága nem változtatható meg.
2. A védett területeken csak a művelési ágnak megfelelő, azt változatlan formájában fenntartó gazdálkodás végezhető. A gyepterületek természetes állapotának megőrzése csak okszerű használatukkal lehetséges, az arra alkalmas területeken kaszálással, a többi területen legeltetéssel. Legeltetéssel történő hasznosítás esetén nem megengedhető az intenzív és a szabad legeltetési módon történő állattartás. Kerülni kell a nagytestű állatfajok pl. szarvasmarha, ló tartását a tiprási kár elkerülése miatt. Jól alkalmazható állatfaj erre a célra –a legelők egy részén jelenleg is gyakorlat- a juh. Be kell tartani a legeltetésre vonatkozó irányelveket. (pl. 1 ha legelőn eltartható állatok száma stb.)
3. Minden fajta beavatkozással –az előző pontban említetteket is ideértve- kerülni kell azokat a területeket, amelyek erózióra hajlamosak, illetve olyan növényfajok élőhelye, ahol az állatok rágása, taposása kárt okozna. A hasznosítás során figyelemmel kell lenni -és ez időszaki korlátozást jelent- a védett vagy fokozottan védett növényfajoknál a virágzás időszakára.
4. A területeken az utóbbi években megindult az egyes cserjefajok (galagonya, vadrózsa, kökény) terjeszkedése ezért szükséges ezek eltávolítása. Jól alkalmazhatók erre a célra a különféle bozótirtó eszközök. Fokozott veszélyt jelent az akác. Jellemzően a gyepterületekbe ékeződő vízmosásokban helyezkedik el, és -jó felújuló képessége miatt- elsősorban az állományszéleken, gyökérről felújulva nagy területeket hódíthat el a gyepterületekből. Ezt évente visszatérve rendszeresen ellenőrizni kell és szükség esetén eltávolítani. Az akác elleni munkában a bozótirtó eszközök mellett szükség lehet egyes szelektív gyomirtószer alkalmazására is, megfelelő képzettségű szakember irányítása mellett.